



ПЛАН ГЕНЕРАЛНЕ РЕГУЛАЦИЈЕ НАСЕЉА СРПСКА ЦРЊА



P=1:1000





ДЕТАЉ РЕГУЛАЦИЈЕ И САОБРАЋАЈНЕ ИНФРАСТРУКТУРЕ ЛОКАЦИЈА 1

РЕГУЛАЦИЈА

- ПОСТОЈЕЋА ГРАНИЦА ПАРЦЕЛА
- ЛИНИЈА ДЕОБЕ
- ПЛАНИРАНА РЕГУЛАЦИОНА ЛИНИЈА ДРЖАВНОГ ПУТА
- НОВООДРЕЂЕНЕ МЕЋНЕ ТАЧКЕ

САОБРАЋАЈНА ИНФРАСТРУКТУРА

- ГЛАВНА НАСЕЉСКА САОБРАЋАЈНИЦА- ТРАСА ДП бр.12
- ПРИСТУПНА НАСЕЉСКА САОБРАЋАЈНИЦА - ТРАСА ОПШТИНСКОГ ПУТА
- ГРАНИЦА ОБУХВАТА ИЗМЕНА И ДОПУНА ПЛАНА

НОСИЛАЦ ИЗРАДЕ ПЛАНА		ОПШТИНА: НОВА ЦРЊА ОВЛАШЋЕНО ЛИЦЕ:	Печат и потпис:
ОБРАЂИВАЧ		ЈП "ЗАВОД ЗА УРБАНИЗАМ ВОЈВОДИНЕ" ВД ДИРЕКТОРА: ПРЕДРАГ КНЕЖЕВИЋ, дипл.правник ПОМОЋНИК ДИРЕКТОРА: мр ВЛАДИМИР ПИХЛЕР, дипл.инж.арх.	Печат и потпис:
НАЗИВ ПЛАНА	ПЛАН ГЕНЕРАЛНЕ РЕГУЛАЦИЈЕ НАСЕЉА СРПСКА ЦРЊА		
НАЗИВ КАРТЕ	ДЕТАЉ РЕГУЛАЦИЈЕ - ЛОКАЦИЈА 1		
ОДГОВОРНИ УРБАНИСТА	БРАНИСЛАВА ТОПРЕК, дипл.инж.арх.		Печат и потпис:
САРАДНИЦИ	ДАЛИБОР ЈУРИЦА, дипл.инж.геод. ЗОРАН КОРДИЋ, дипл.инж.саоб. РАДОВАН РИСТИЋ, ел.тех.		
Е- 2896	Размера: 1 : 1000	Датум: Јун 2023.	Број листа: 4.9.